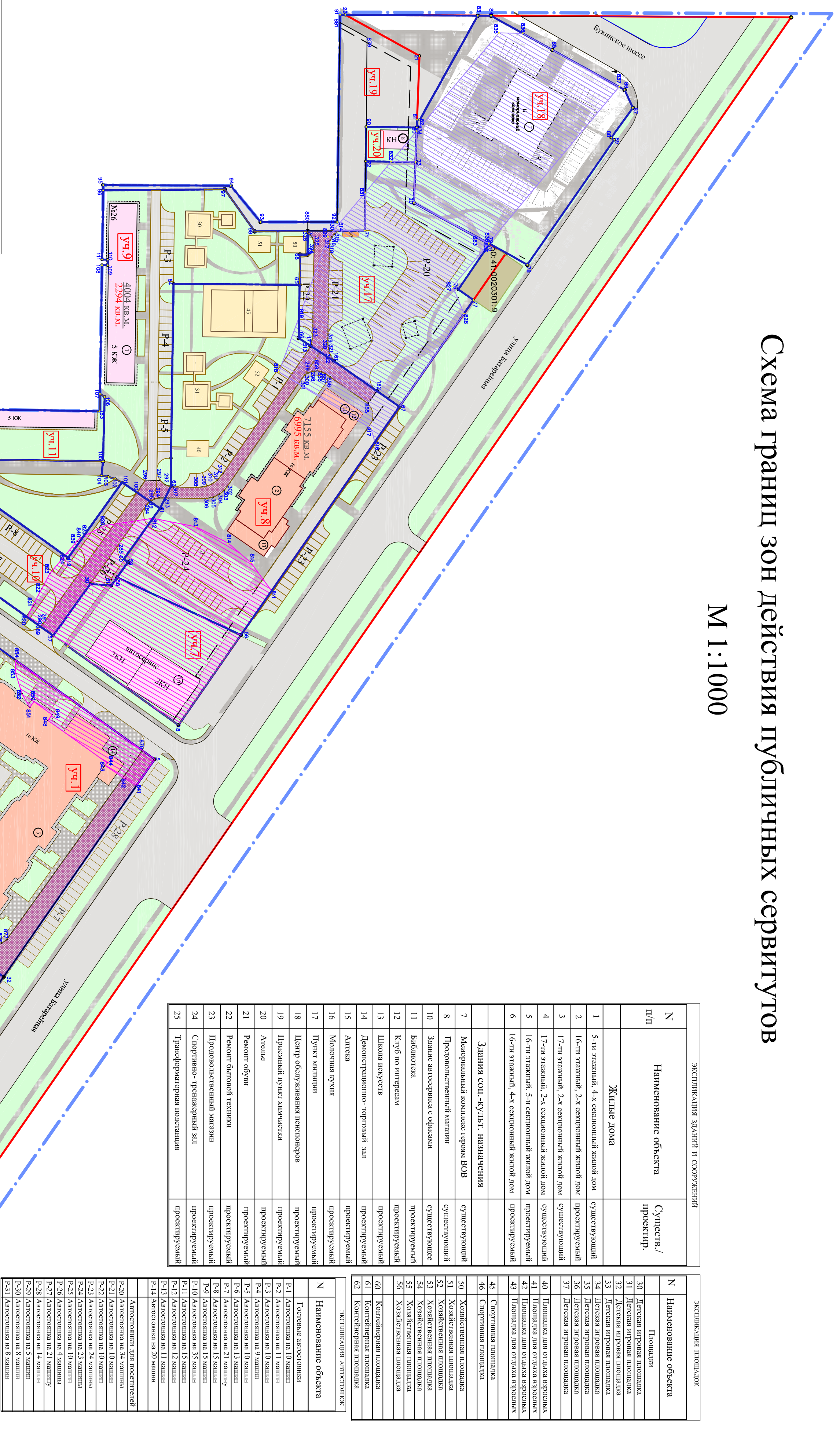
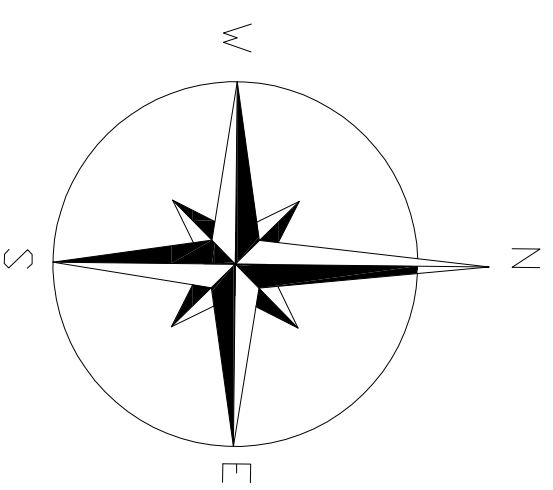



# Схема границ зон действия публичных сервитутов

М 1:1000



№ земельный участок	Площадь земельного участка, кв.м.	ОПИСАНИЕ ПРОЕКТИРУЕМЫХ УЧАСТКОВ		
		Санитарно-защитная зона	сервитуты для проезда или прохода через земельный участок	Санитарно-защитная зона
уч.1	1012,00	608,00	5, 6/1, 32, 2/90, 2/81, 2/92, 2/93, 8/6, 8/7, 4/8, 8/8, 8/9, 8/70, 8/71, 8/72, 8/73, 8/74, 8/75, 8/76, 8/77, 8/78	5, 6/1, 8/42, 8/43, 8/44, 8/48, 8/49, 8/50, 8/51, 8/52, 8/53, 8/54
уч.3	44,00	-	2/1, 2/2, 2/3, 2/4, 2/5, 2/6, 2/7, 2/8, 2/9, 2/10, 2/11, 2/12, 2/13, 2/14, 2/15, 2/16, 2/17, 2/18, 2/19, 2/20, 2/21, 2/22, 2/23, 2/24, 2/25, 2/26, 2/27, 2/28, 2/29, 2/30, 2/31, 2/32, 2/33, 2/34, 2/35, 2/36, 2/37, 2/38, 2/39, 2/40, 2/41, 2/42, 2/43, 2/44, 2/45, 2/46, 2/47, 2/48, 2/49, 2/50, 2/51, 2/52, 2/53, 2/54, 2/55, 2/56, 2/57, 2/58, 2/59, 2/60, 2/61, 2/62, 2/63, 2/64, 2/65, 2/66, 2/67, 2/68, 2/69, 2/70, 2/71, 2/72, 2/73, 2/74, 2/75, 2/76, 2/77, 2/78, 2/79, 2/80	-
уч.5	730,00	-	2/1, 2/2, 2/3, 2/4, 2/5, 2/6, 2/7, 2/8, 2/9, 2/10, 2/11, 2/12, 2/13, 2/14, 2/15, 2/16, 2/17, 2/18, 2/19, 2/20, 2/21, 2/22, 2/23, 2/24, 2/25, 2/26, 2/27, 2/28, 2/29, 2/30, 2/31, 2/32, 2/33, 2/34, 2/35, 2/36, 2/37, 2/38, 2/39, 2/40, 2/41, 2/42, 2/43, 2/44, 2/45, 2/46, 2/47, 2/48, 2/49, 2/50, 2/51, 2/52, 2/53, 2/54, 2/55, 2/56, 2/57, 2/58, 2/59, 2/60, 2/61, 2/62, 2/63, 2/64, 2/65, 2/66, 2/67, 2/68, 2/69, 2/70, 2/71, 2/72, 2/73, 2/74, 2/75, 2/76, 2/77, 2/78, 2/79, 2/80	-
уч.6	543,00	-	2/1, 2/2, 2/3, 2/4, 2/5, 2/6, 2/7, 2/8, 2/9, 2/10, 2/11, 2/12, 2/13, 2/14, 2/15, 2/16, 2/17, 2/18, 2/19, 2/20, 2/21, 2/22, 2/23, 2/24, 2/25, 2/26, 2/27, 2/28, 2/29, 2/30, 2/31, 2/32, 2/33, 2/34, 2/35, 2/36, 2/37, 2/38, 2/39, 2/40, 2/41, 2/42, 2/43, 2/44, 2/45, 2/46, 2/47, 2/48, 2/49, 2/50, 2/51, 2/52, 2/53, 2/54, 2/55, 2/56, 2/57, 2/58, 2/59, 2/60, 2/61, 2/62, 2/63, 2/64, 2/65, 2/66, 2/67, 2/68, 2/69, 2/70, 2/71, 2/72, 2/73, 2/74, 2/75, 2/76, 2/77, 2/78, 2/79, 2/80	-
уч.7	-	1860,00	-	5/6, 18/57, 30/31, 5/8
уч.8	466,00	1312,00	1/2, 8/5, 8/6, 8/7, 8/8, 8/9, 2/96, 2/97, 3/00, 3/11, 3/02, 3/04, 3/11, 3/12, 3/13, 1/7, 1/61	8/11, 5/6, 5/8, 5/9, 6/0, 8/12, 8/13, 8/14, 8/15
уч.9	61,00	-	2/93, 2/94, 2/95, 9/9, 10/0, 2/96, 2/97, 2/92, 62	8/7, 8/16, 8/17, 8/18, 8/19, 8/6, 1/7, 1/81, 1/82
уч.10	331,00	716,0	9/9, 2/94, 2/95, 3/0, 5/7, 2/98, 2/99, 2/91, 100	8/12, 8/15, 8/16, 8/17, 3/30, 5/7, 2/98, 8/20, 8/21, 8/22, 8/23, 8/24, 1/12, 8/25, 8/26
уч.14	-	9,00	-	8/25, 1/12, 8/24, 8/29, 8/40
уч.16	491,00	-	3/29, 1/4, 1/74, 1/75, 1/76, 1/77, 1/78, 1/79, 1/80, 1/81, 1/82, 1/83, 1/84, 1/85, 1/86, 1/87, 1/88, 1/89, 1/90, 1/91, 1/92, 1/28, 1/27, 1/26, 3/30, 3/31, 3/32, 3/33, 3/34, 3/35	8/29, 8/30, 3/14, 7/1, 8/31, 8/32, 7/3, 2/0
уч.17	256,00	3276,00	3/14, 3/15, 3/16, 3/17, 3/18, 3/19, 3/20, 3/21, 3/22, 1/61, 1/77, 3/23, 3/24, 3/25, 3/26, 3/27, 3/28, 7/0	8/33, 8/37, 8/28, 6/7, 1/62, 1/61, 1/77, 8/31/9, 8/29, 8/30, 3/14, 7/1, 8/31, 8/32, 7/3, 2/0
уч.18	-	3177,00	-	8/37, 8/38, 2/0, 7/3, 8/34, 8/35, 8/36, 8/5
уч.19	756,00	78,00	8/79, 2/0, 8/81, 1/13, 4/30, 7/0, 8/80, 9/2, 8/81	8/31, 7/1, 3/14, 8/30
уч.20	-	49,00	-	8/34, 7/3, 8/33
уч.22	286,00	-	2/18, 2/17, 2/16, 2/15, 2/14, 2/13, 2/12, 2/11, 2/10, 2/9, 2/8, 2/7, 2/6, 2/5, 2/4, 2/3, 2/2, 2/1, 1/91, 3/4	-
уч.22	10,00	-	35, 2/0, 2/54, 2/55, 2/56	-

Экспликация зданий и сооружений			Экспликация помещений		
N	Наименование объекта	Сущность/проект	N	Наименование объекта	Сущность/проект
1	Жилые дома	Сущность/проект	30	Помещение	Помещение
2	5-ти этажный, 4-х секционный жилой дом	Существующий	31	Детская игровая площадка	Детская игровая площадка
3	16-ти этажный, 3-х секционный жилой дом	Существующий	32	Детская игровая площадка	Детская игровая площадка
4	17-ти этажный, 2-х секционный жилой дом	Существующий	33	Детская игровая площадка	Детская игровая площадка
5	16-ти этажный, 2-х секционный жилой дом	Существующий	34	Детская игровая площадка	Детская игровая площадка
6	16-ти этажный, 4-х секционный жилой дом	Существующий	35	Детская игровая площадка	Детская игровая площадка
<b>Здания соит.-культ. назначения</b>			40	Помещение для отстоя грузовых автомобилей	Помещение для отстоя грузовых автомобилей
7	Мемориальный комплекс героям ВОВ	Существующий	41	Помещение для отстоя легковых автомобилей	Помещение для отстоя легковых автомобилей
8	Продовольственный магазин	Существующий	42	Помещение для отстоя велосипедов	Помещение для отстоя велосипедов
9	Запас автобусов с офисными	Существующий	43	Помещение для отстоя велосипедов	Помещение для отстоя велосипедов
10	Библиотека	Существующий	44	Помещение для отстоя велосипедов	Помещение для отстоя велосипедов
11	Клуб по интересам	Существующий	45	Спортивная площадка	Спортивная площадка
12	Клуб по интересам	Существующий	46	Спортивная площадка	Спортивная площадка
13	Школа искусств	Существующий	50	Хозяйственная площадка	Хозяйственная площадка
14	Демонстрационно-портовой зал	Существующий	51	Хозяйственная площадка	Хозяйственная площадка
15	Аллея	Существующий	52	Хозяйственная площадка	Хозяйственная площадка
16	Молодежная площадка	Существующий	53	Хозяйственная площадка	Хозяйственная площадка
17	Тренинг-площадка	Существующий	54	Хозяйственная площадка	Хозяйственная площадка
18	Центр обслуживания пенсионеров	Существующий	55	Хозяйственная площадка	Хозяйственная площадка
19	Проектный пункт химкинского района	Существующий	56	Хозяйственная площадка	Хозяйственная площадка
20	Аллея	Существующий	57	Хозяйственная площадка	Хозяйственная площадка
21	Решонный объект	Существующий	60	Катангетная площадка	Катангетная площадка
22	Решонный объект	Существующий	62	Катангетная площадка	Катангетная площадка
23	Предварительный зал	Существующий			
24	Спортивно-рекреационный зал	Существующий			
25	Трансформаторная подстанция	Существующий			



Условные обозначения:

- Границы
  - прерывистый разрывотек проекта межевания
  - красных линий
  - линии отступа от красных линий
  - проектируемых земельных участков
  - зон действия публичных сервитутов для прохода или проезда через земельный участок
  - номера координатной точки
  - зона действия публичных сервитутов санитарно-защитных зон (СЗЗ) ЛЭП
  - номера координатной точки
  - зона действия публичных сервитутов санитарно-защитных зон (СЗЗ) автодорог
  - номера координатной точки
  - зоны действия публичных сервитутов в государственных зонах (СЗЗ) лесной охраны
  - земельный участок, зарегистрированный в Едином государственном реестре недвижимости (ЕГРН) с границами, установленными в соответствии с земельным законодательством

Легенда:

- санитарных зон и сооружений
- существующих зданий и сооружений
- проектируемых земельных наделов
- улиц, дорог и проездов
- земельных участков, зарегистрированных в Едином государственном реестре недвижимости (ЕГРН) с границами, установленными в соответствии с земельным законодательством

Пояснительная записка:

50-41:0020201-9 - номер проектируемого земельного участка

50-41:0020202-32 - кадастровый номер земельного участка

Инициалы	Подпись	Дата
Инициалы	<i>(подпись)</i>	11.12
Инициалы	<i>(подпись)</i>	
Инициалы	<i>(подпись)</i>	

49-12-ПМ

Московская область, город Люберецы

Инициалы	Инициалы
Подпись	Подпись
Инициалы	Инициалы
Подпись	Подпись

Инициалы

Подпись

Инициалы

Подпись

ЗАО "Када-Проект"